



## Stadsdijken Zwolle

Lengte aan te brengen  
nieuwe damwanden

1804499-03381

## Projectgegevens

Het Dijkteam Zwolle is een samenwerkingsverband tussen het Waterschap Drents Overijsselse Delta (WDO Delta) en de Dijk alliantie Zwolle (DAZ) voor de planuitvoeringsfase van project Stadsdijken Zwolle.

Referentie Waterschap Drents Overijsselse Delta: HWBP Stadsdijken Zwolle  
Kenmerk Waterschap Drents Overijsselse Delta: Z/18/016154-85369

Dijkteam Zwolle	Opdrachtgever: Waterschap Drents Overijsselse Delta	Opdrachtnemer: Dijk Alliantie Zwolle
Bezoek- en postadres	Postadres	Postadres
Dokter van Deenweg 162	Postbus 60	Postbus 111
8025 BM Zwolle	8000 AB Zwolle	2130 AC Hoofddorp
	Contactpersoon: dhr. P. Staats	Contactpersoon dhr. R. Lormans

Werkpakket

Object

Activiteittype

Opgesteld: L. Bekker	Gecontroleerd: A. van der Linde	Geautoriseerd: R. Lormans	Geautoriseerd: P. Staats
Projectrol: Adviseur planuitwerking	Projectrol: Vergunningenmanager	Projectrol: Manager Techniek en Realisatie	Projectrol: Dijkteammanager
Paraaf:	Paraaf:	Paraaf:	Paraaf:
Datum:	Datum:	Datum:	Datum:

## Documenthistorie

Versie	Datum	Toelichting
1.0	07-07-21	Definitieve versie

## Distributielijst

organisatie	Projectrol	aantal	Analoog (ja/nee)
Dijkteam			

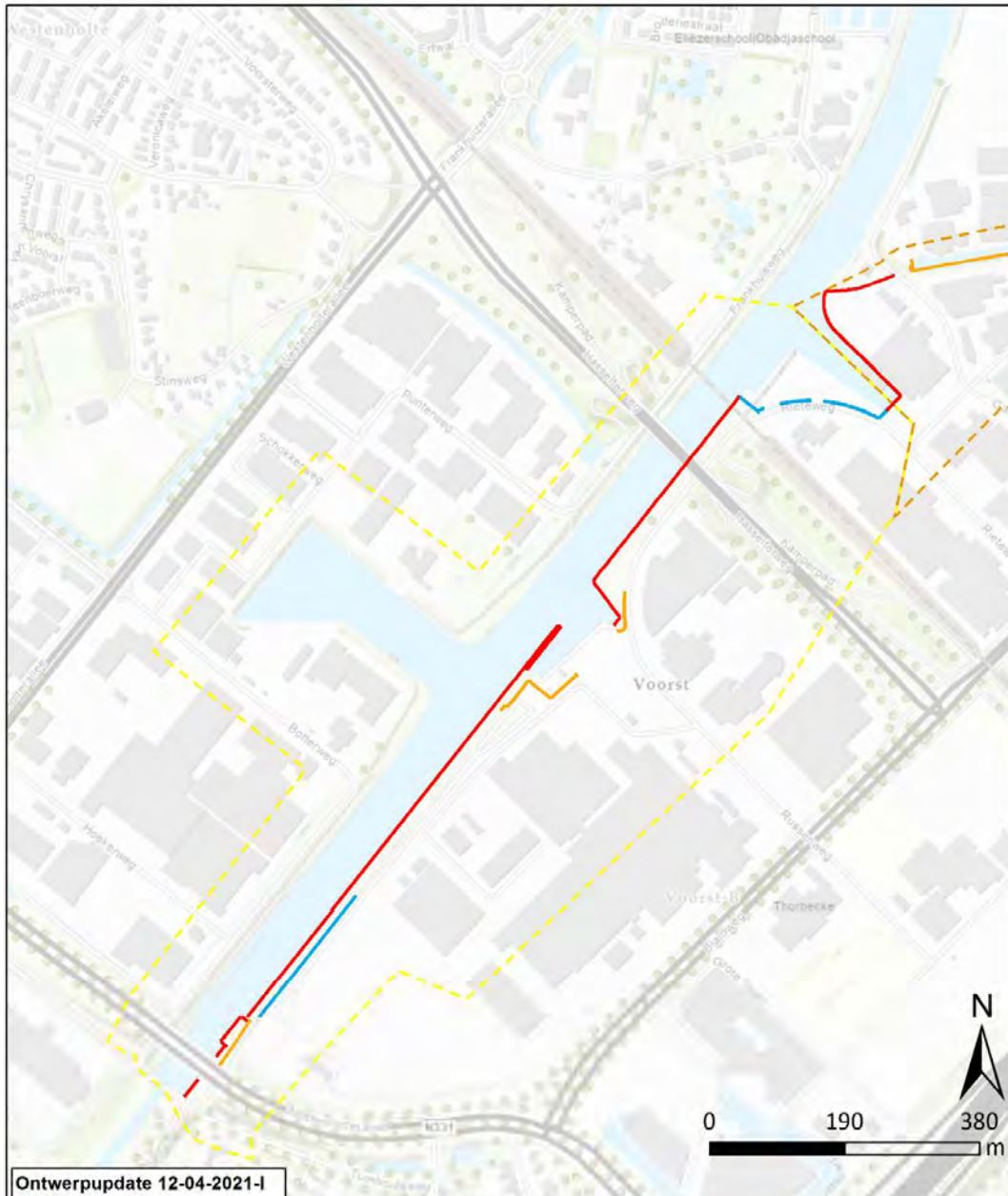


# Inhoudsopgave

Bijlage 12 Lengte aan te brengen nieuwe damwanden ..... 4

# Bijlage 12 Lengte aan te brengen nieuwe damwanden





**Ontwerpupdate 12-04-2021-I**

**Planklengte**

- < 5m
- 5m - 10m
- > 10m

**Deelgebieden**

- deelgebied 1: Voorst Zwolle-IJssel Kanaal
- deelgebied 2: Voorst Zwartewater
- deelgebied 3: Holtenbroek Zuid
- deelgebied 4: Holtenbroekdijk
- deelgebied 5: Westerveld

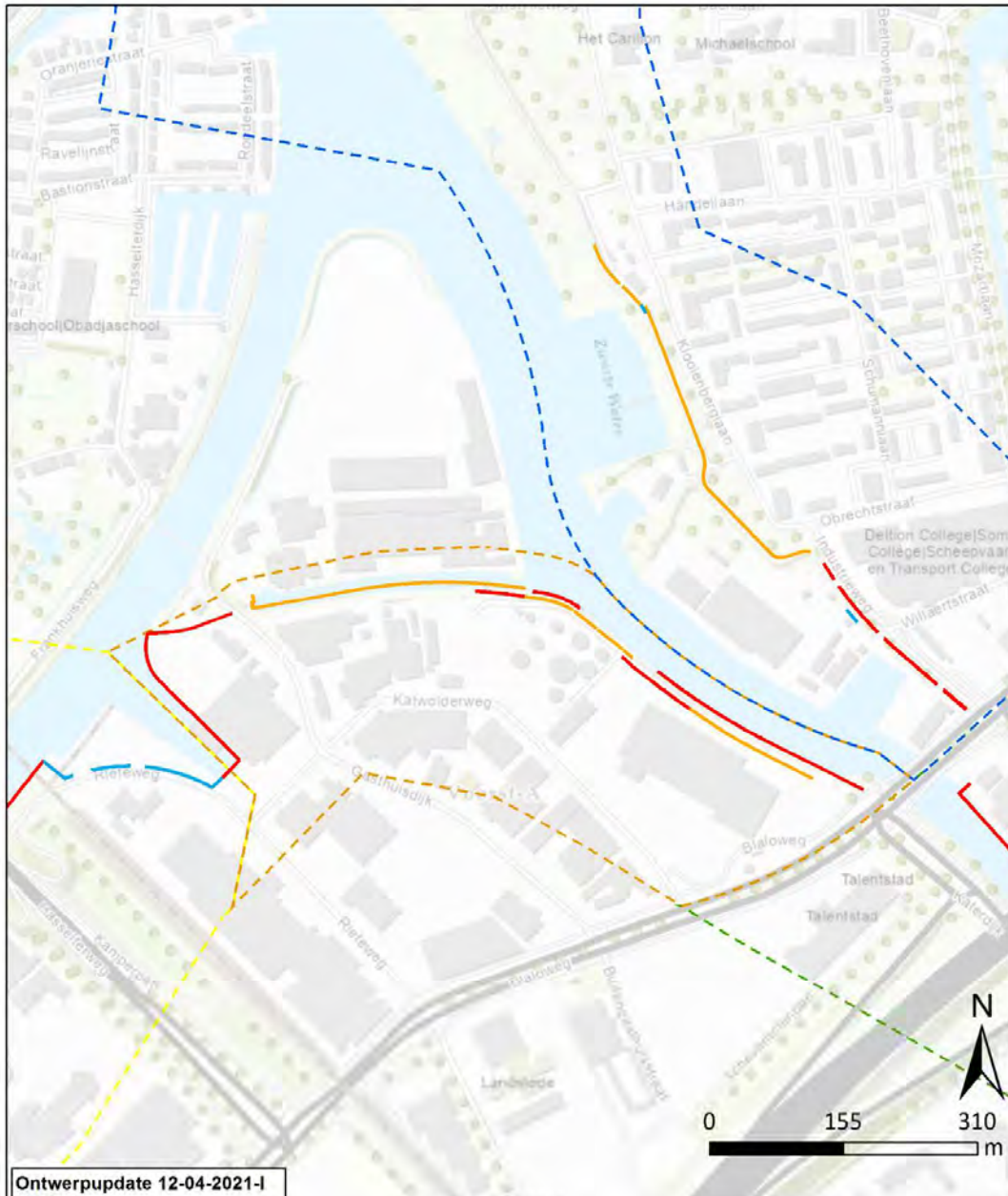
Dijkteam ZWOLLE

**Stadsdijken Zwolle**  
Damwanddiepte + onderscheid  
oude en nieuwe damwanden.

WZJ	SET	WZJ	SET	WZJ	SET	WZJ	SET
	OPGESTELD	M. Stekelenburg	PAR	1			
	AANBEHOUDER	G. Drijfhout	PAR	1			
	ONTWERPER	<Naam>	PAR	1			
	VOORLEVERING	<Datum>	PAR	1			
	STATUS		FASE	NR.			
	Concept		1	1			

**Drents  
Overijsselse  
Delta**  
*(uw waterschap)*

INWERK <KENMERK>  
FORMAAT: 210 mm x 297 mm  
SCHAAL: 1:7240 BLAD 1 VAN 1  
DOC ID: <DOC-ID>



**Ontwerpupdate 12-04-2021-I**

**Planklengte**

- < 5m
- 5m - 10m
- > 10m

**Deelgebieden**

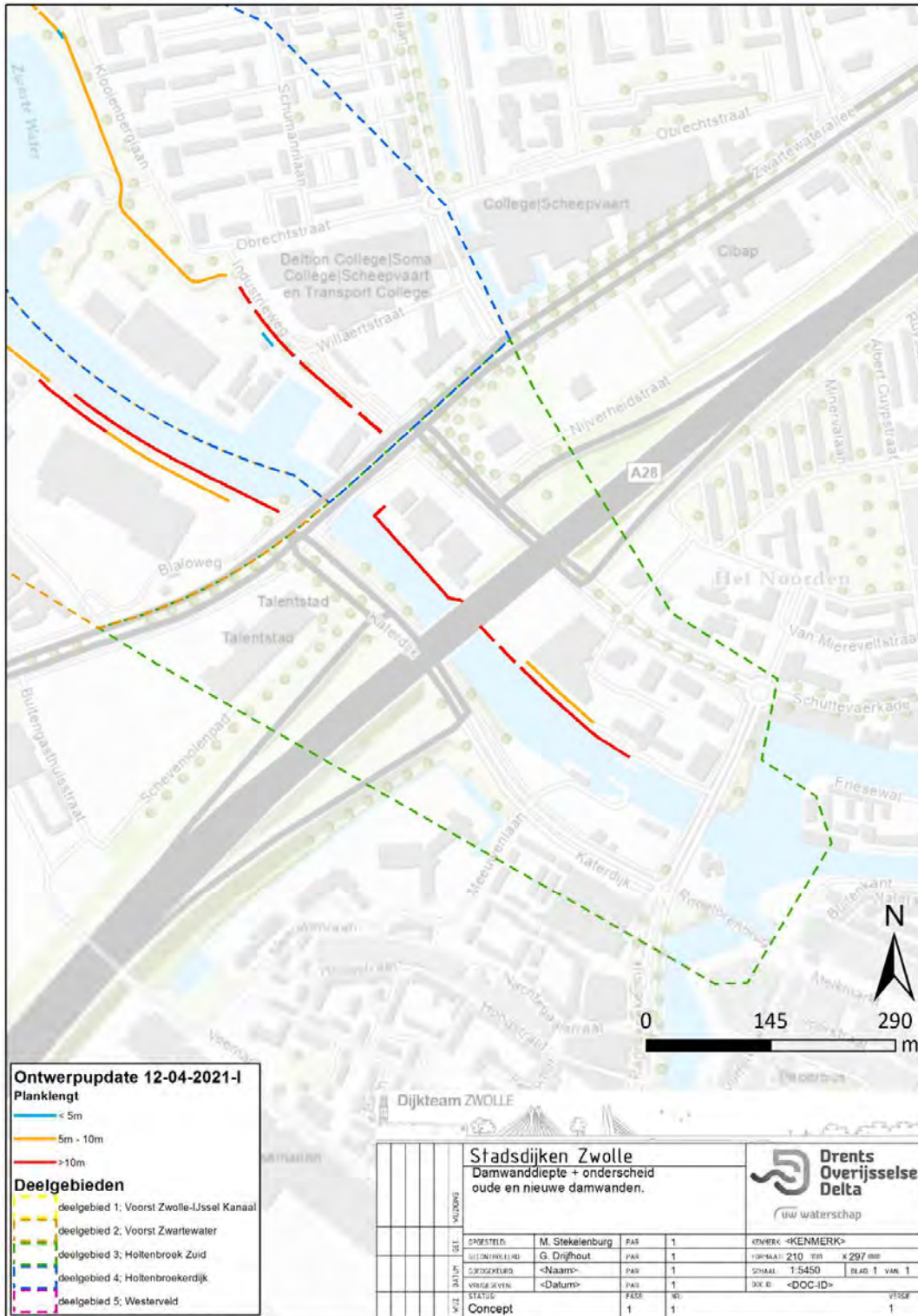
- deelgebied 1: Voorst Zwolle-IJssel Kanaal
- deelgebied 2: Voorst Zwartewater
- deelgebied 3: Holtenbroek Zuid
- deelgebied 4: Holtenbroekerdijk
- deelgebied 5: Westerveld

Dijkteam ZWOLLE

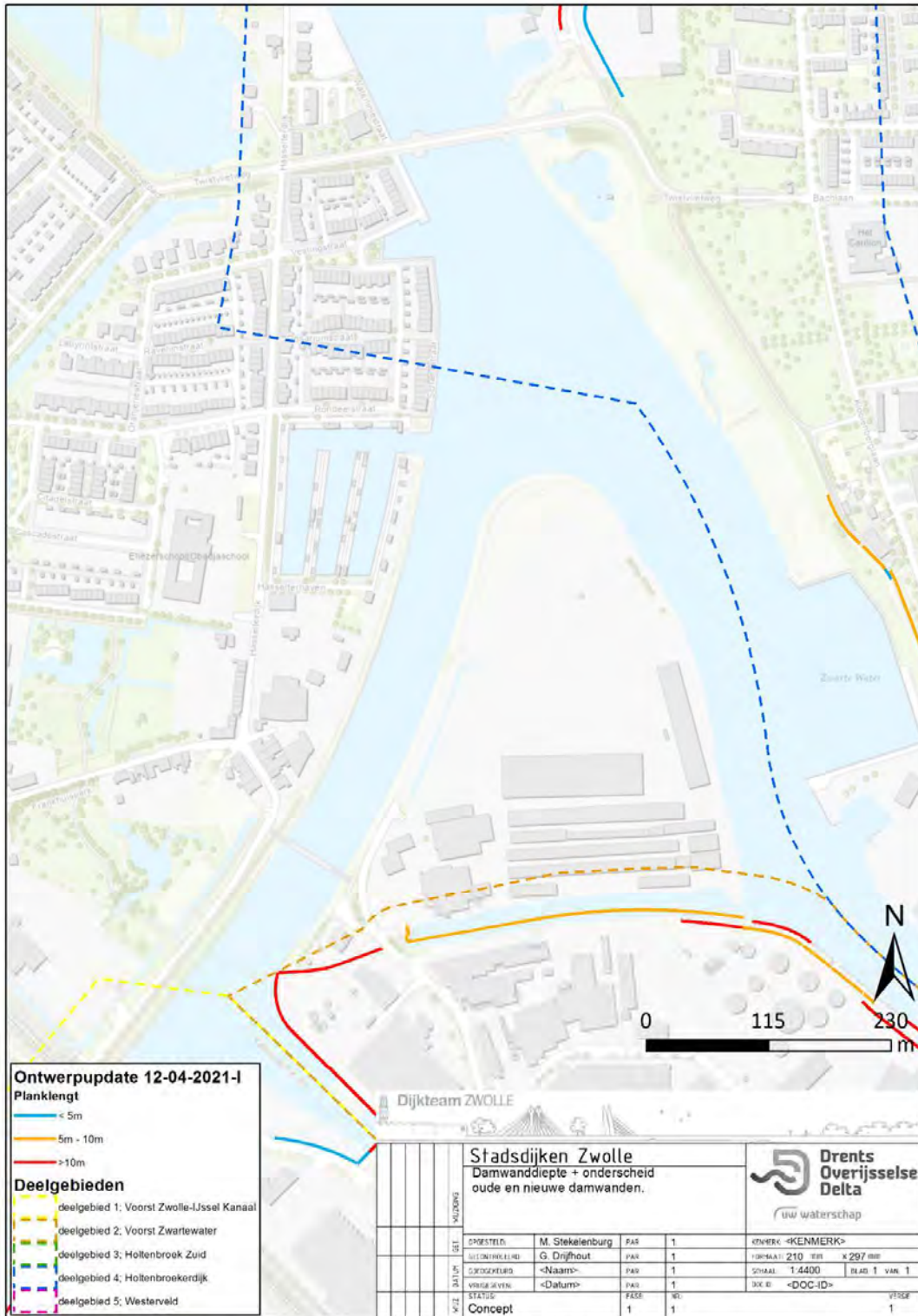
<b>Stadsdijken Zwolle</b> Damwanddiepte + onderscheid oude en nieuwe damwanden.				 (uw waterschap)	
GECONTROLEERD	G. Drijfhout	PAR	1	EDWREK	<KENMERK>
ORDEGEVER	<Naam>	PAR	1	FORMAAT	210 mm x 297 mm
VERGEBIEN	<Datum>	PAR	1	SCHAAL	1:5950   BLAD 1 VAN 1
STATUS	Concept	FASE	1	DOX ID	<DOC-ID>
WZ		NR.	1	VERSE	1

Service Layer Credits: Esri Nederland, Community Map Contributors





Service Layer Credits: Esri Nederland, Community Map Contributors



**Ontwerpupdate 12-04-2021-I**

**Planklengte**

- < 5m
- 5m - 10m
- > 10m

**Deelgebieden**

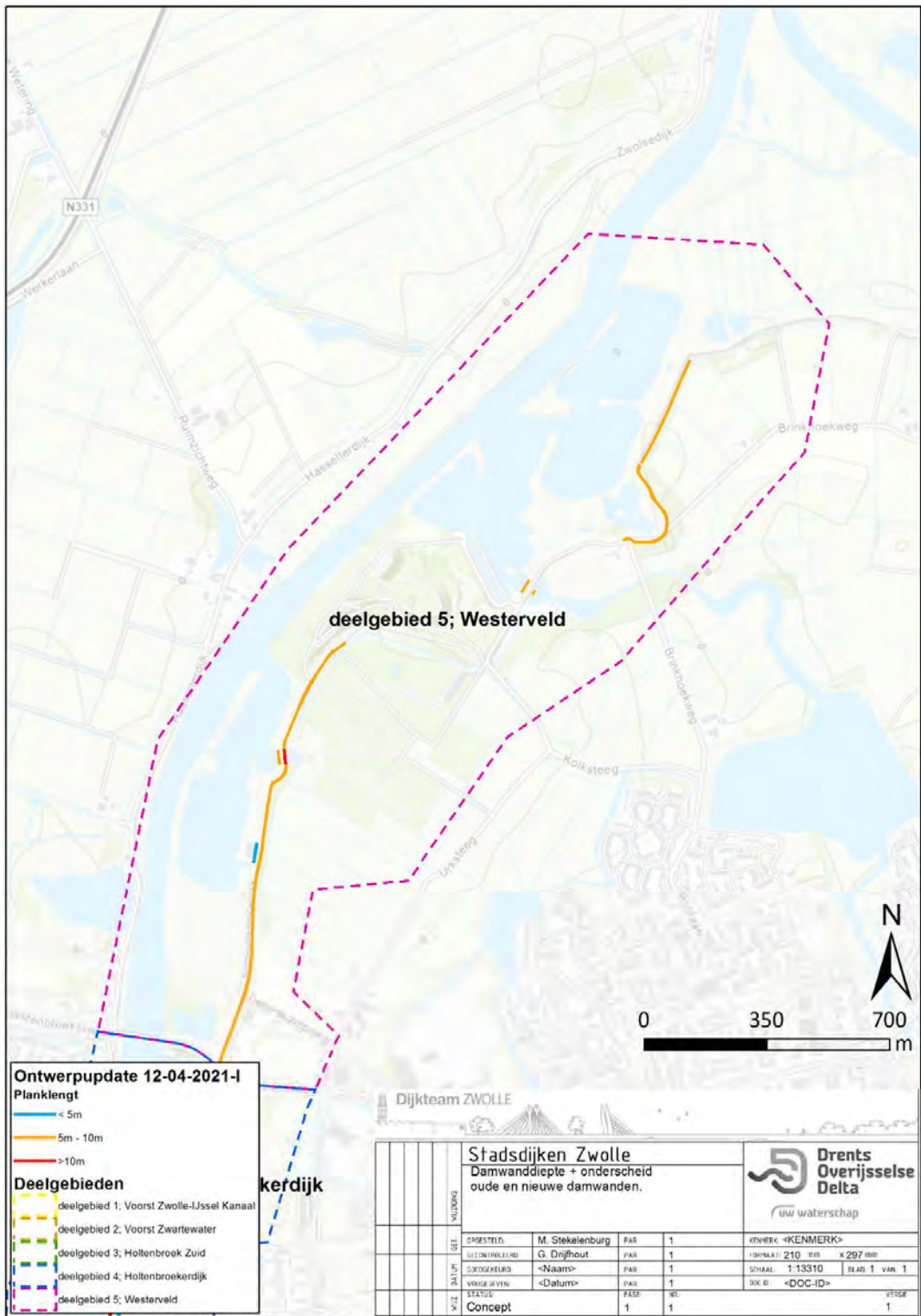
- deelgebied 1: Voorst Zwolle-IJssel Kanaal
- deelgebied 2: Voorst Zwartewater
- deelgebied 3: Holtenbroek Zuid
- deelgebied 4: Holtenbroekerdijk
- deelgebied 5: Westerveid

Dijkteam ZWOLLE

		<b>Stadsdijken Zwolle</b>			 Drents Overijsselse Delta uw waterschap			
		Damwanddiepte + onderscheid oude en nieuwe damwanden.						
WZ	ZAK	LIP	DEL	SPOESTELN	M. Stekelenburg	PAR	1	KENMERK <KENMERK>
				BEZONTERKEND	G. Drijfhout	PAR	1	FORMAAT 210 mm x 297 mm
				OKTOGROEFS	<Naam>	PAR	1	SCHAAL 1:4400 BLAD 1 VAN 1
				VERBOD GEVING	<Datum>	PAR	1	DOC ID <DOC-ID>
				STATUS		PAR	1	
				Concept		PAR	1	VERGE 1

Service Layer Credits: Esri Nederland, Community Map Contributors





Service Layer Credits: Esri Nederland, Community Map Contributors